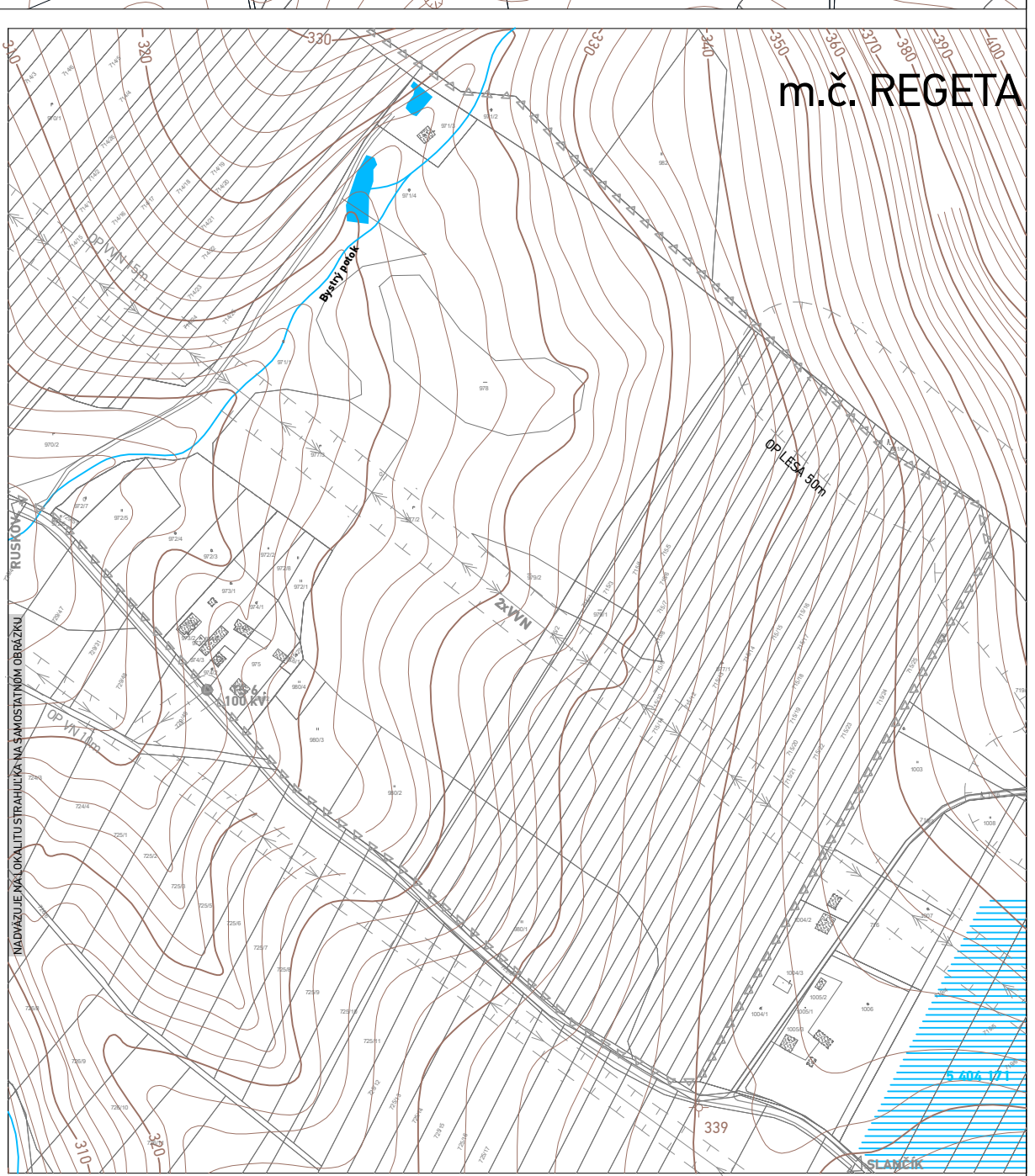
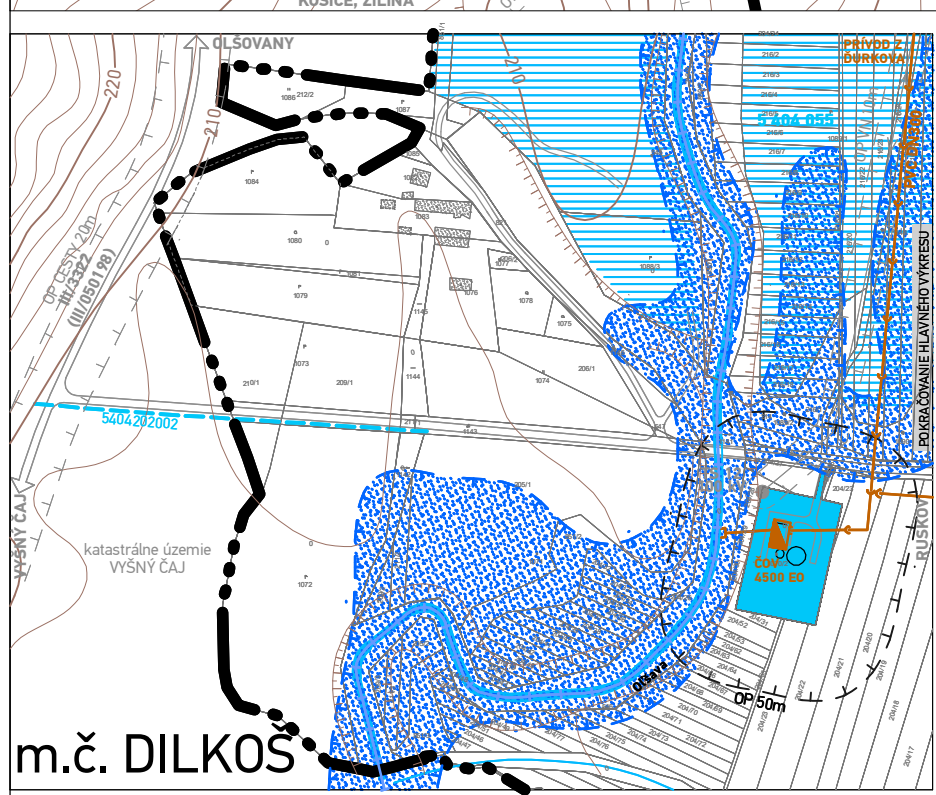
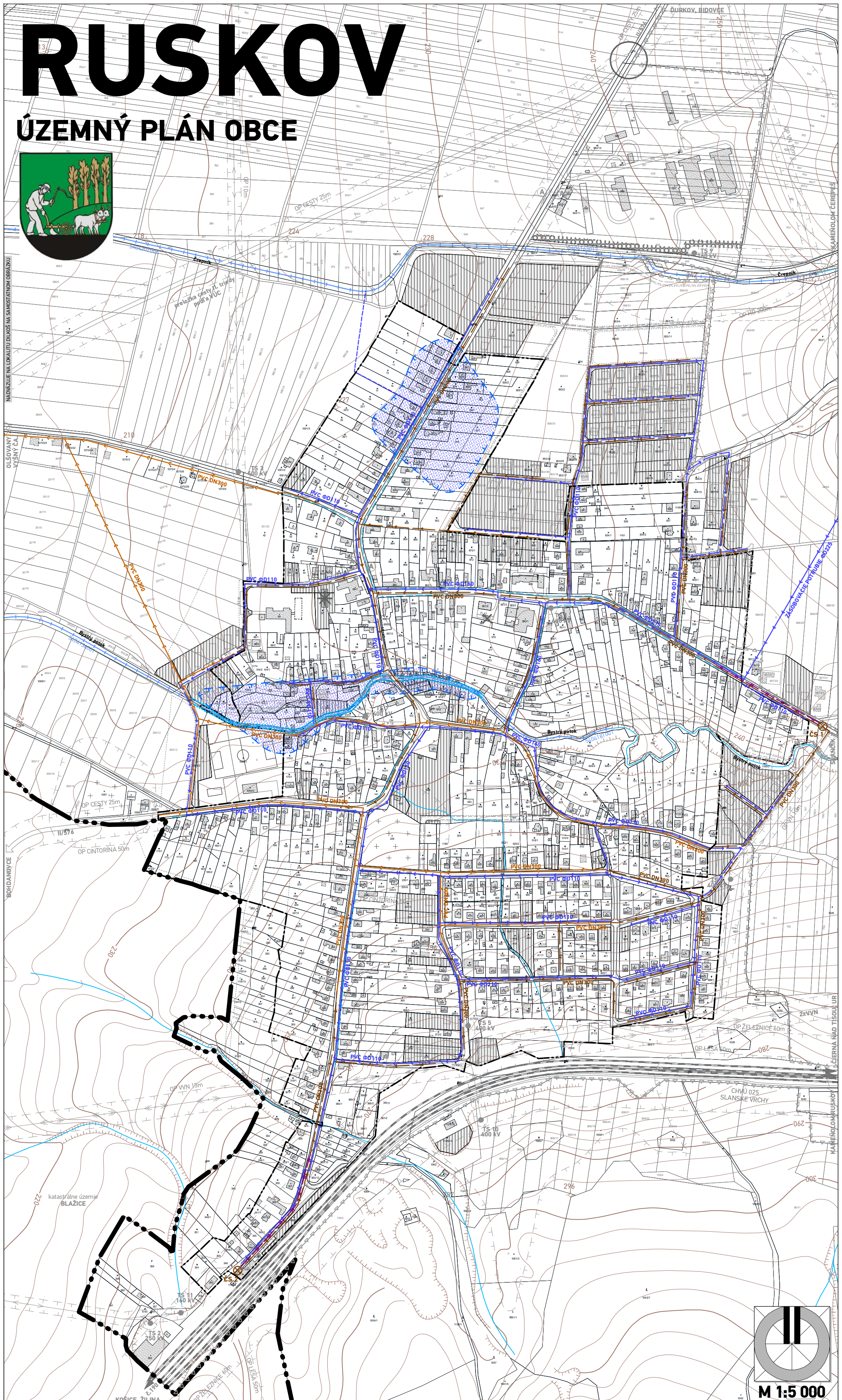


# RUSKOV

## ÚZEMNÝ PLÁN OBCE



m.č. DILKOŠ

m.č. REGETA

### LEGENDA

STAV	NÁVRH	VÝHLAD	
			HRANICA KATASTRÁLNEHO ÚZEMIA
			HRANICA ZASTAVANÉHO ÚZEMIA K 1.1.1990
FUNKČNÉ VYUŽITIE ÚZEMIA			
			PLOCHY POZEMKOV VEREJNÉHO TECHNICKÉHO VYBAVENIA
			NAVRHOVANÉ FUNKČNÉ PLOCHY
TECHNICKÉ PÁSMA			
			HRANICA OCHRANNÝCH PÁSIEM
PRVKY TECHNICKEJ INFRAŠTRUKTURY VODNÉ HOSPODÁRSTVO			
			ROZVODNÝ SYSTÉM PITNEJ VODY
			SPLAŠKOVÁ KANALIZÁCIA
			VÝTLAČNÉ POTRUBIE SPLAŠKOVEJ KANALIZÁCIE
			ČISTIARNE ODPADOVÝCH VŮD
			ČERPACIE STANICE
VODNÉ TOKY			
			VODNÉ TOKY
			RIGOLY

STAV	NÁVRH	VÝHLAD	
HYDROMELIORAČNÉ ZARIADENIA			
			UPRAVOVANÉ VODNÉ TOKY
			ODVODNENÉ ÚZEMIA/DRENÁŽE
			ODVODŇOVACÍ KANÁL V SPRÁVE HYDROMELIORÁCII š.p.
SEKUNDÁRNE STRESOVÉ JAVY A ICH ZDROJE			
			ZÁPLAVOVÁ ČIARA A INUNDAČNÉ ÚZEMIE Q 100 PODĽA MAPY PODOVŇOVÉHO OHROZENIA SVP š.p.
			ZAPLAVOVANÉ ÚZEMIE (MIESTNE VYTÝČENIE)
			PROTIPOVODŇOVÁ HRÁDZA NA BYSTRM POTOKU

### SCHVAĽOVACIA DOLOŽKA - ÚZEMNÝ PLÁN OBCE RUSKOV

SCHVAĽOVACÍ ORGÁN: ZASTUPITEĽSTVO OBCE RUSKOV  
 ČÍSLO UZNESENIA POTVRDZUJÚCEHO PLATNOSŤ ÚPN-O: **č. 166**  
 ZÁVÄZNÁ ČASŤ VYHLÁSENÁ VZN č. 4/2017  
 UZNESENÍM č. 166  
 DÁTUM SCHVAĽENIA: 07.06.2017

PETER SMRČO  
 STAROSTA OBCE  
 RUSKOV

PEČIATKA

UzemnePlany.sk

názov dokumentácie	<b>RUSKOV</b> ÚZEMNÝ PLÁN OBCE	atrium ARCHITEKTI Mlynská 27, 040 01 Košice T/F: +421 55 62 315 87 architekti@atriumstudio.sk www.atriumstudio.sk
okres	Košice - okolie	
kraj	Košický	
obstarávateľ	Obec Ruskov	
hlavný riešiteľ	Ing.arch. Dušan BURÁK, CSc.	
zodpovední riešitelia	Ing. Marek Dubiel, Mgr. Milan Barlog, Ing. Milan Kolesár, Ing. Milan Pokorný, Ing. Slavomír Kelemen, Ing. Ladislav Pažák, Ing. Michal Burák, Ing. Ing.arch. Marek Bakalár, Ing.arch. Matúš Gomolčák	dátum máj 2017 etapa ÚPN-0
názov výkresu	Výkres verejného technického vybavenia - návrh vodného hospodárstva	1:5000