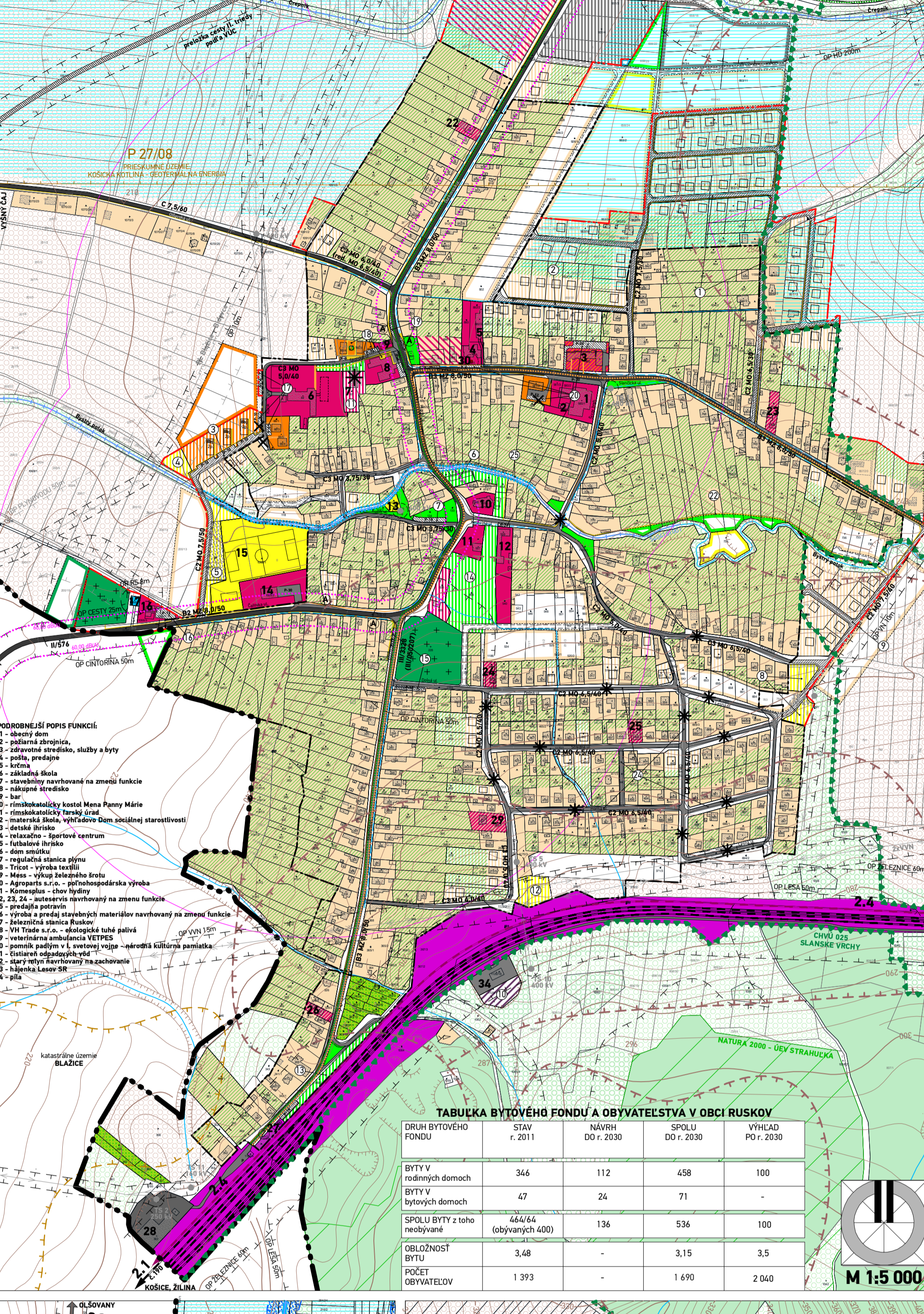


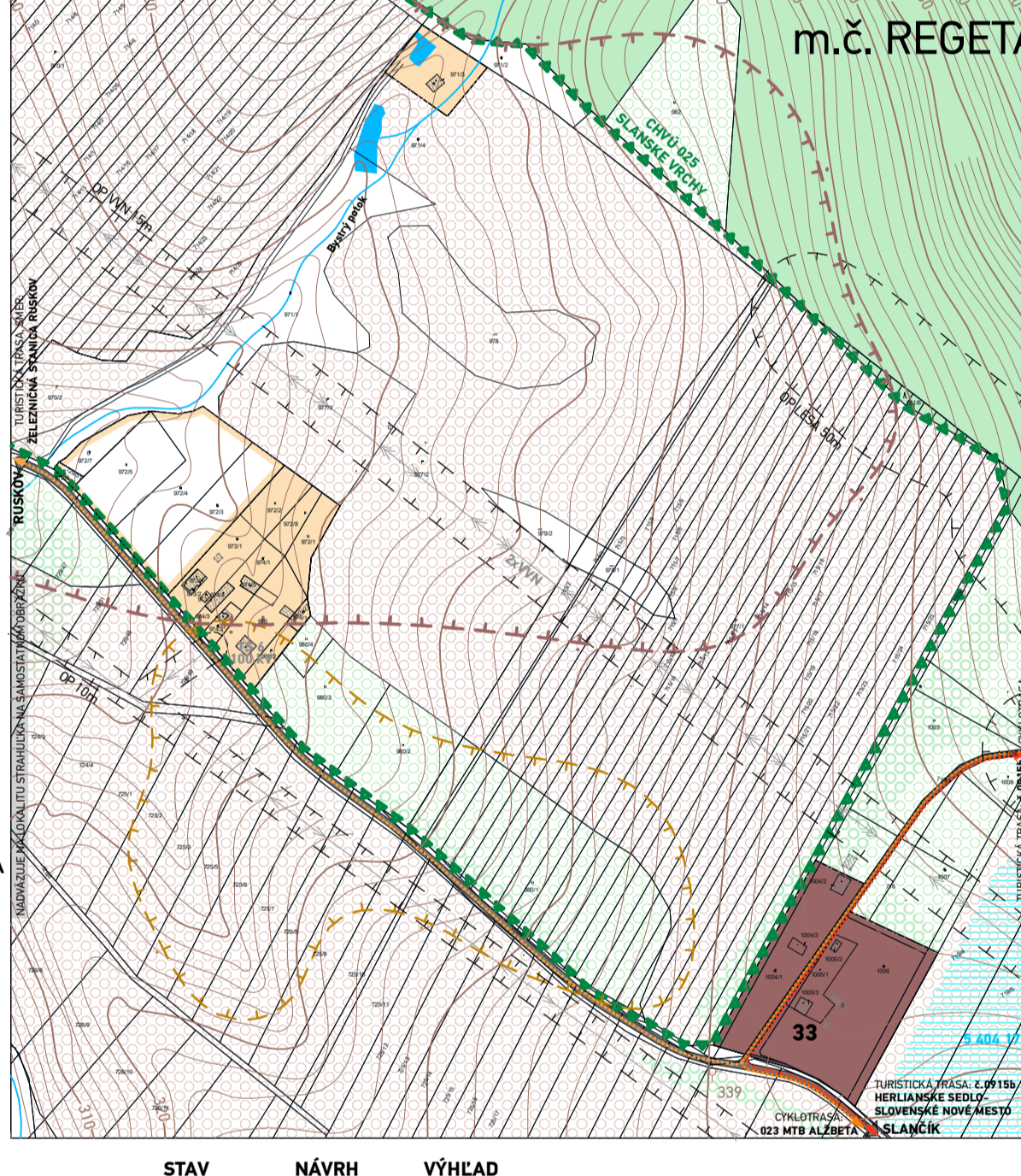
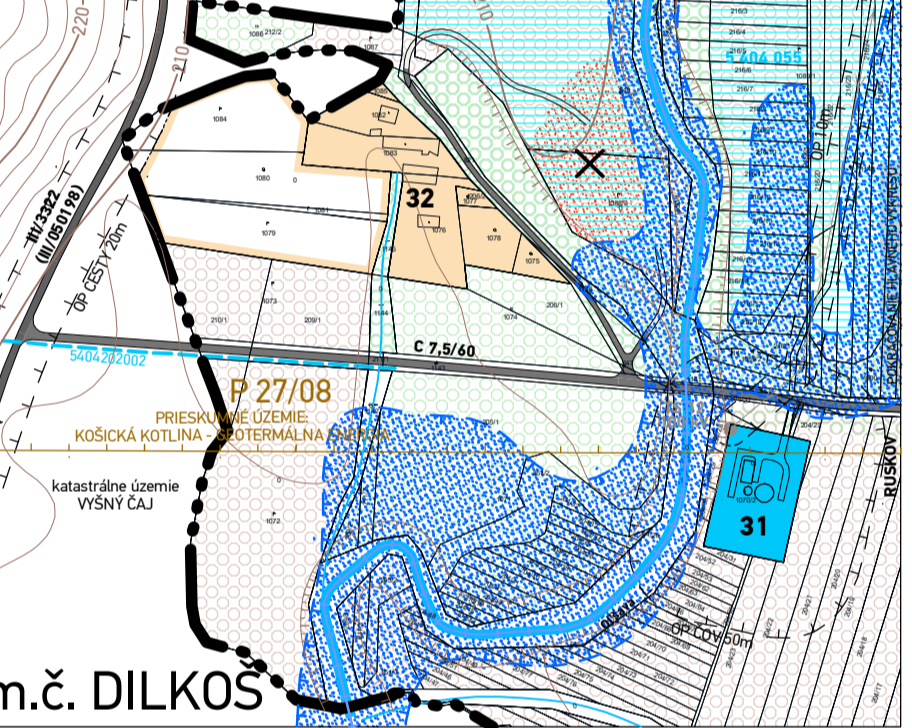
RUSKOV

ÚZEMNÝ PLÁN OBCE



TABUĽKA BYTOVÉHO FONDU A OBYVATEĽSTVA V OBCI RUSKOV

DRUH BYTOVÉHO FONDU	STAV r. 2011	NÁVRH DO r. 2030	SPOLU DO r. 2030	VÝHLAD PO r. 2030
BYTY V rodinných domoch	346	112	458	100
BYTY V bytových domoch	47	24	71	-
SPOLU BYTY z toho neobývané	464/64 (obyvateľov 400)	136	536	100
OBSAHOVNOSŤ BYTU	3,48	-	3,15	3,5
POČET OBYVATEĽOV	1 393	-	1 690	2 040



LEGENDA

STAV	NÁVRH	VÝHLAD	OPIS
—	—	—	HRANICA KATASTRÁLNEHO ÚZEMIA
—	—	—	HRANICA ZASTAVANÉHO ÚZEMIA K 1.1.1990
—	—	—	HRANICA NAVRHOVANEJ ZASTAVANOSTI ÚZEMIA PODĽA § 139a) ods.8 STAVEBNÉHO ZÁKONA
▲	▲	▲	OCHRANA PRÍRODY
▲	▲	▲	NATURA 2000 - SKCHVU025 SLANSKE VRCHY
▲	▲	▲	NATURA 2000 - ÚZEMIE EURÓPSKEHO VÝZNAMU 0326 STRAHLUKA
■	■	■	PAMIATKOVÝ FOND
■	■	■	NÁRODNÁ KULTÚRNA PAMIATKA, BEZPROSTREDNÉ OKOLIE NKP 10 m
—	—	—	TECHNICKÉ PÁSMA
—	—	—	HRANICA OCHRANNÝCH PÁSIEM
—	—	—	PRVKY DOPRAVNEJ INFRAŠTRUKTÚRY
—	—	—	ZBERNÁ KOMUNIKÁCIA, CESTA II. TRIEDY
—	—	—	PRELOŽKA CESTY II. TRIEDY, KRIŽOVATKA
—	—	—	CESTA III. TRIEDY
—	—	—	MIESTNE A OBSLUŽNÉ KOMUNIKÁCIE
—	—	—	MIESTNE A OBSLUŽNÉ KOMUNIKÁCIE - PRESTAVBA
—	—	—	NESPEVNENÉ CESTY
B2 MZ 8,0/50	C2 MO 6/40		CHARAKTERISTIKA FUNKČNEJ TRIEDY CIEST
P-3	P-3		PARKOVISKÁ
—	—	—	OS JEDNOKOLAJNEJ ŠIROKOROZCHODNEJ ELEKTRIFIKOVANEJ ŽELEZNIČNEJ TRATE
—	—	—	OS JEDNOKOLAJNEJ ELEKTRIFIKOVANEJ ŽELEZNIČNEJ TRATE
—	—	—	PLOCHY POZEMKOV ŽELEZNICE
Ž	—	—	ŽELEZNIČNÁ ZASTÁVKA RUSKOV
A	—	—	AUTOBUSOVÉ ZASTÁVKY HROMADNEJ DOPRAVY
—	—	—	PEŠIE CHODNÍKY A PRIESTRANSTVÁ
—	—	—	IZOFÓNY EKVALENTNEJ HLADINY HLUKU V dB(A) OD AUTOMOBILovej DOPRAVY
—	—	—	IZOCHRONY PEŠEJ DOSTUPNOSTI - 500M OD AUTOBUSOVÝCH ZASTÁVK
—	—	—	CYKLOTRASY
—	—	—	ZNAČKOVANÉ TURISTICKÉ CHODNÍKY
—	—	—	FUNKČNÉ VYUŽITIE ÚZEMIA
—	—	—	PLOCHY POZEMKOV RODINNÝCH DOMOV
—	—	—	PLOCHY POZEMKOV ZÁHRAD RODINNÝCH DOMOV
—	—	—	PLOCHY POZEMKOV BYTOVÝCH DOMOV
—	—	—	PLOCHY POZEMKOV ZMIEŠANÝCH FUNKCIÍ BYVANIA A OBYČIANSKEHO VYBAVENIA
—	—	—	PLOCHY POZEMKOV OBYČIANSKEHO VYBAVENIA
—	—	—	PLOCHY POZEMKOV ŠPORTU A ODDOCHU
—	—	—	PLOCHA POZEMKU HOSPODÁRSKEHO DVORA
—	—	—	PLOCHA POZEMKU LESOHOSPODÁRSTVA

STAV	NÁVRH	VÝHLAD	OPIS
—	—	—	PLOCHY POZEMKOV PRIEMYSĽU, SKLADOV A VÝROBNÝCH SLUŽIEB
—	—	—	PLOCHA POZEMKU ZBERNÉHO DVORA A KOMPOSTOVISKA
—	—	—	PLOCHY POZEMKOV VEREJNÉHO TECHNICKÉHO VYBAVENIA
—	—	—	VEREJNÁ ZELEN
—	—	—	IZOLAČNÁ ZELEN
—	—	—	MANIPULAČNÉ PLOCHY A SPRIEVODNÁ ZELEN
—	—	—	PLOCHY POZEMKOV ZÁHRADKÁRSKYCH CHÁT
—	—	—	CINTORÍNY
—	—	—	KRAJINNÁ VEGETÁCIA
—	—	—	LESY
—	—	—	MIMOLESNÁ DREVINOVÁ ZELEN
—	—	—	TRVALO TRÁVNATE PORASTY
—	—	—	ORNÉ PÔDY
—	—	—	VODNÉ TOKY
—	—	—	VODNÉ TOKY A PLOCHY
—	—	—	PRÍČESTNÉ RIGOLY
—	—	—	UPRAVOVANÉ VODNÉ TOKY
—	—	—	PROTIPOVODŇOVÁ HRÁDZA NA BYSTROM POTOKU
—	—	—	HYDROMELIORAČNÉ ZARIADENIA
—	—	—	ODVODNENÉ ÚZEMIA/DRENÁŽE
—	—	—	ODVODŇOVACÍ KANÁL V SPRÁVE HYDROMELIORAČII š.p.
—	—	—	SEKUNDÁRNE STRESOVÉ JAVY A ICH ZDROJE
—	—	—	SVAHOVÉ DEFORMÁCIE STABILIZOVANÉ/POTENCIONÁLNE
—	—	—	ZÁPLAVOVÁ ČIARA A INUNDANČNÉ ÚZEMIE Q 100 PODĽA MAPY POVODŇOVÉHO OHROZENIA SVP š.p.
—	—	—	ZAPLAVOVANÉ ÚZEMIE (MIESTNE VYTÝČENIE)
—	—	—	PRIESTOROVÁ ZÁVADA NA ODSTRÁNENIE
—	—	—	OSTATNÉ
—	—	—	12
—	—	—	P 27/08
—	—	—	OZNAČENIE FUNKCIÍ
—	—	—	PRIESKUMNÉ ÚZEMIE P 27/08 KOŠICKÁ KOTLINA - GEOTERMÁLNA ENERGIA
—	—	—	ZMENA FUNKČNÉHO VYUŽITIA
—	—	—	BUDOVY NA ASANÁCIU
—	—	—	OZNAČENIE VEREJNOPROSPEŠNÝCH STAVIEB

Verejnoprospešné stavby vyplývajúce z ÚPN-VÚC Košického kraja v znení doterajších Zmien a doplnkov:

- Cestná doprava**
 - 1.6. česť II. triedy, ich preložky, rekonštrukcia a úpravy
 - 1.6. česť II/576 obchvaty sídel v úseku Bohdanyce - Ďurkov napojenie na diaľnicu a V50) a úpravy v úseku Bidovce - Herľany.
- Železničná doprava**
 - 2.1 modernizácia železničnej trate l220 - 160 km/hod, Košice - Čierna nad Tisou na rýchlosť 120 - 160 km/hod,
 - 2.4 modernizácia železničnej širokorozchodnej trate štátna hranica s SR - Maľovce - Haniska pri Košiciach.

Verejnoprospešné stavby vyplývajúce z ÚPN-O Ruskov:

- 1, 2, 3, 9, 18 - verejný priestranstvá (komunikácia, chodník, zeľa, parkoviská);
- 4, 6, 14 - verejná zeľa;
- 5, 8, 12 - verejná plocha športu a oddychu;
- 7 - parkovisko;
- 10 - kompostovisko, zberný dvor;
- 11 - rozšírenie areálu základnej školy
- 13 - verejná zeľa, parkovisko;
- 15, 16, 17, 20 - parkoviská;
- 19, 23 - zastávkové nely autobusovej dopravy;
- 21 - izolačná zeľa;
- 22 - chodník;
- 24 - prestavba miestnych komunikácií;
- 25 - protipovodňová hrádza.

SCHVALOVACIA DOLOŽKA - ÚZEMNÝ PLÁN OBCE RUSKOV

SCHVALOVACÍ ORGÁN: **ZASTUPITEĽSTVO OBCE RUSKOV**
 ČÍSLO UZNESENIA POTVRDZUJÚCEHO PLATNOSŤ ZÁVAZNÁ ČASŤ VYHLÁSENIA VZN č. 166
 UZNESENÍM č. 166
 DÁTUM SCHVÁLENIA: **07.06.2017**

PEČIATKA

PETER SMRČO
 STAROSTA OBCE RUSKOV

RUSKOV
 ÚZEMNÝ PLÁN OBCE

okres Košice - okolie
 kraj Košický
 obstarávateľ Obec Ruskov

hlavný riešiteľ **Ing.arch. Dušan BURÁK, CSc.**

zodpovední riešitelia Ing. Marek Dubiel, Mgr. Milan Barlog, Ing. Milan Kolesár, Ing. Milan Pokorný, Ing. Slavomír Kelemen, Ing. Ladislav Pažák, Ing. Michal Burák, Ing. Ing.arch. Marek Bakalár, Ing.arch. Matúš Gomolčák

dátum máj 2017
 etapa ÚPN-O

názov výkresu **Komplexný výkres priestorového a funkčného územného zariadenia zastavaného územia obce a navrhovaných rozvojových plôch, s vyznačením verejnoprospešných stavieb, Výkres verejného dopravného vybavenia**

1:5 000

Spoločnosť s r.o. **UzemnePlany.sk**

atrium

ARCHITEKT
 Mlynská 27, 040 01 Košice
 T/F: +421 55 62 315 87
 architekti@atriumstudio.sk
 www.atriumstudio.sk